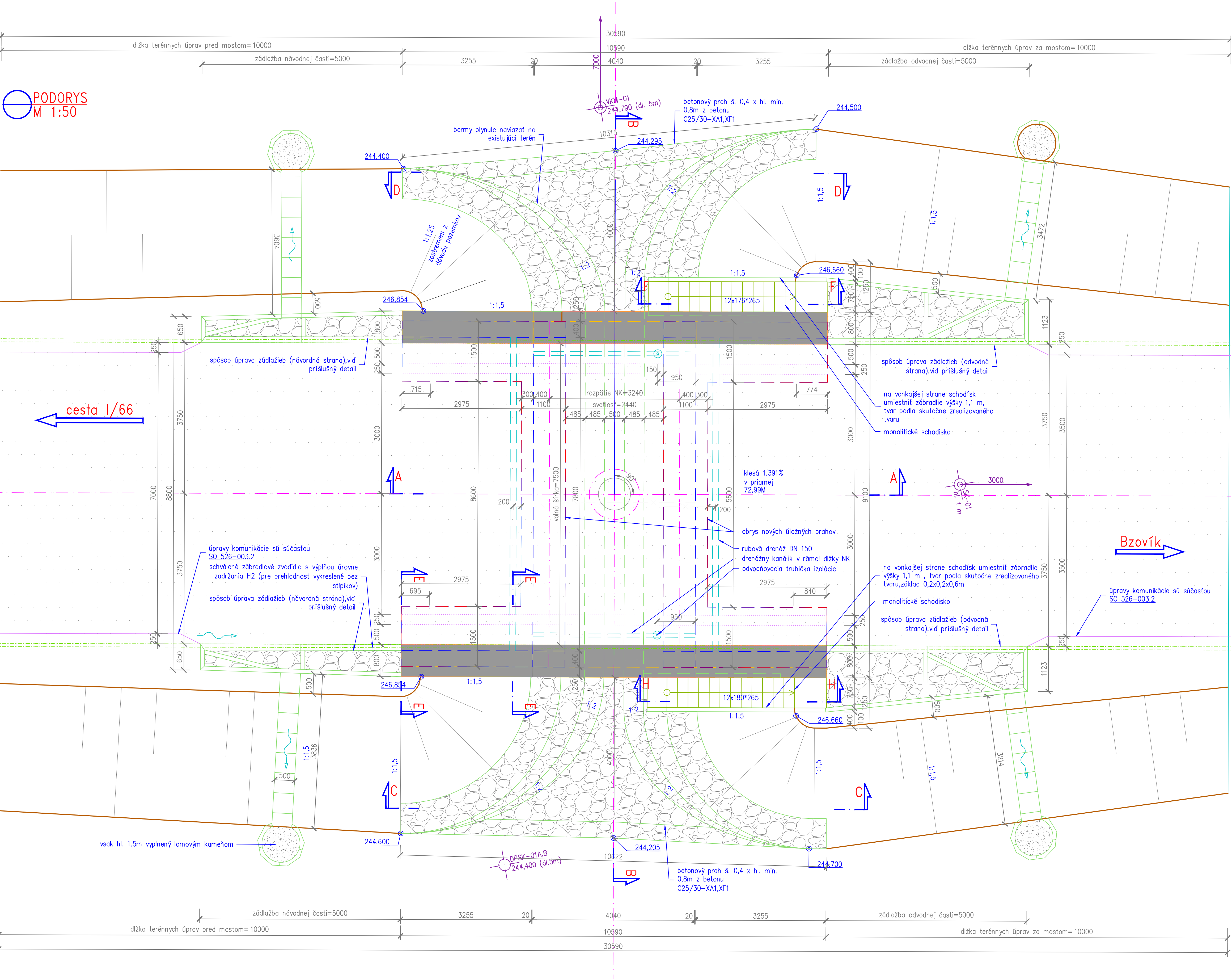


SO 526-003.01

Prehľadný výkres NS – pôdorys



**Legenda**

odloženie svahu a koryta z lomového kameňa  
– do betonu C20/25-FX3 hr. 100 mm  
Odláždenie ukončiť betonovým prahom š. 0,5 x hl. min. 0,8m z betonu C25/30-XA1, XF1. Pri vozovke ukončiť odláždenie obrubníkom 100/250/100 do betonového lôžka š. 0,4m \* hl.celkom 0,45m



**Beťóny:**

Podkladný betón C16/20-X0  
Uložný prah a krídla C30/37-XF4, XD2, XC4-CiO,2-Dmax22-S4  
Nosná konštrukcia C35/45-XC4, XD3, XF4-CiO,2-Dmax22-S4  
Rimsy C35/45-XC4, XD3, XF4-CiO,2-Dmax22-S4

Podrobné požiadavky na betóny viz. Technická správa.

**Zoznam súvisiacich objektov**

Rekonštrukcia mosta ev. č. 526-003 km 1,484 – mostný objekt  
Rekonštrukcia mosta ev. č. 526-003 km 1,484 – úprava komunikácie

SÚRADNICOVÝ SYSTÉM: S-JTSK v realizácii JTSK				VÝŠKOVÝ SYSTÉM: BALT PO VYROVNANÍ	
Zodpovedný projektant		Ing. Zuzana Podolcová		<div> Tŕnavská 27, 831 04 BRATISLAVA</div>	
GENERÁLNY PROJEKTANT					
Zákazové číslo:		1915			
Zodpovedný projektant objektu:		Ing. Peter Novák		<div> Tŕnavská 27, 831 04 BRATISLAVA</div>	
Navrhov. - vypracoval:		Ing. Peter Novák			
Kontroloval:		Ing. Lubomír Macura			
Kraj:		Okres:			
Banskobystrický		Krupina			
Investor - stavebník:		Banskobystrický samosprávny kraj			
		Nám. SNP 23 974 01 Banská Bystrica			
Stavba:		Rekonštrukcia ciest a mostov		Stupeň - úseľ: DSPRS	
		II/526 Devičie - Senohrad a II/527 Dobrá Niva - Senohrad		Zákazové číslo: 1915	
		I. etapa - úseky v rámci okresu Krupina		Dátum: 10/2020	
		Časť B: Cesta II/526 od križovatky s cestou I/66 v ckm 0,000 po ckm 6,291		Počet A4: 8x44	
		Názov SO: SO KA-526.003.01		Mierka: 1:50	
		Rekonštrukcia mosta ev.č. 526-003 km 1,484 - mostný objekt		Číslo SO: 526-003.01	
Názov prílohy:		Prehľadný výkres NS - pôdorys		Príloha: 05.1	